



## ОТ ИЗДАТЕЛЯ



Сегодня основные точки международного развития находятся в Азиатско-Тихоокеанском регионе. В то же время роль Дальнего Востока России полностью не определена. Большинству жителей России самый большой регион представляется как заброшенный и никому не нужный клочок земли где-то за Уралом. Но только протяженность морской границы от Владивостока до Анадыря сопоставима с расстоянием от Москвы до Владивостока. И на этой огромной территории тысячи лет жили десятки народностей с уникальной культурой.

Дальний Восток – это не сырьевой придаток метрополии, а морской фасад России. Издание «Неизвестная Россия» содержит рисунки, гравюры, фотографии и выдержки из книг, которым более 100 лет и до настоящего времени они были

недоступны для широкого круга читателей. Представленные материалы рассказывают о жизни восточных регионов в конце XIX начале XX века.

Отдельно хочется отметить наследие В. Дорошевича – журналиста и писателя, совершившего путешествие на рубеже веков и наиболее подробно описавшего жизнь на Сахалине того периода. Его путевые заметки легли в основу одной из глав фотоальбома.

Наше стремление приоткрыть еще одну страничку интересной истории Дальнего Востока продиктовано одной основной целью – изменить наше понимание и отношение к этому большому и до конца не оцененному краю российской земли.

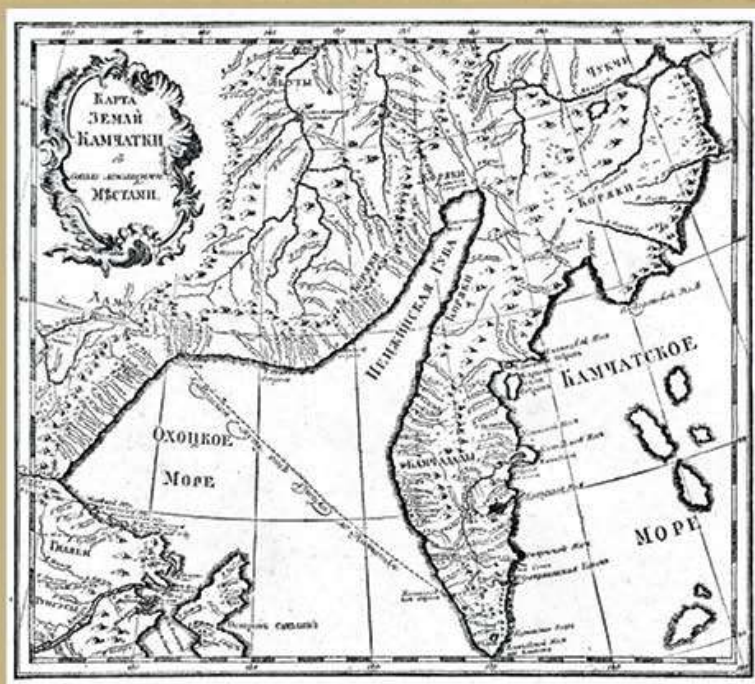
*Владимир Чуйко*

# Глава 1.

## **К**амчатка



## Глава 1. Камчатка



### Первая карта Камчатки


Самая отдаленная восточная окраина обширного нашего отечества для одних является синонимом страны холодной, угрюмой, во всех отношениях безотрадной, другие же, напротив, не отрицая ее суровости, признают ее удобо-обитаемой, щедро одаренною природой и полной дивного величия. Такой представляется Камчатка – обширный полуостров северо-восточной Азии, далеко выдающийся в Тихий океан. Полуостров этот отделяет Охотское море от Берингова и заключает в себе грандиозное проявление мощной цепи огнедышащих гор, которыми опоясан Азиатский материк со стороны океана: от крайних северных широт его до экватора и далее к югу.



**Вид Петропавловской гавани и Авачинской губы**

Восточный берег Камчатки изрезан множеством извилин. Далеко выдающиеся в море мысы образуют обширные заливы, берега которых обрывисты и усеяны множеством одиночных каменных столбов, подводных камней и представляют мало удобств для пользования мореплавателей. Исключение составляет лишь часть берега около 53-й параллели, где выдалось несколько надежных убежищ и между ними Авачинская губа с хорошо известным Петропавловским портом.





### Авачинская губа

Авачинская губа представляет собой обширный глубоководный замкнутый залив округлой формы, площадью около 215 км<sup>2</sup>, соединяющийся с Тихим океаном довольно узким проливом. Побережья бухты извилисты, изрезаны многочисленными небольшими бухточками, из которых наиболее удобными и известными являются Тарья, Тихая, Раковая, Бабя, Петропавловская, Сероглазка и Моховая. Они отгорожены длинными песчаными косами. Берега Авачинской губы вулканического происхождения и в основном имеют горный характер, в чем можно легко убедиться, не выезжая за пределы города.






**Три брата (у входа в Авачинскую губу)**

Своеобразным символом Авачинской губы считаются расположенные у входа в бухту скалы «Три брата». Согласно легенде, в незапамятные времена три скалы были прекрасными юношами, принадлежавшими к одному из местных племен. Жители сильно страдали от цунами, и братья решили защитить свой народ от гигантских волн. Встав у входа в бухту, они не позволили цунами проникнуть в нее. Так они стоят до сих пор. Русские открыли Авачинскую губу в 1703 году, несколькими месяцами ранее основания Санкт-Петербурга. И многие участники знаменитых кругосветных плаваний начала XIX века восхваляли положение этой бухты.





**Авачинская сопка (Камчатка)**

На Камчатке наиболее известна Авачинская сопка, у подножия которой расположился Петропавловский порт. По барометрическому измерению спутников Лаперуза, известного французского мореплавателя конца позапрошлого столетия, высота Авачинской сопки 8424 ф., по измерениям же Ленца и Постельса – 7995, Бичи – 9050. Форма Авачинского вулкана правильно коническая и напоминает форму Везувия и Монте-Соммы. Подъем на гору затруднителен, и для туристов из Петропавловска требуется для этого подъема не менее трех дней.



## Глава I. Камчатка



### Камчадалы

Рыба – насущный хлеб камчадала и неразлучного спутника его – собаки; пушнина же, как единственный предмет сбыта, дает средства на все остальное, необходимое в незатейливом быту туземца.



### Корякская женщина

Корякские женщины заготавливают много корней и трав. Среди растений особенно любят сладкую траву, ее едят и из нее гонят раку, род водки, сильно опьяняющей и располагающей к галлюцинациям подобно опиуму.





#### Коряки у юрты

Из всех зверей на Камчатке больше всего медведей и волков, которые бродят по тундрам, словно скот. Медвежий мех жители используют вместо постели, из шкуры волков и диких оленей шьют теплое прочное платье.



#### Корякская юрта

В палатках, сделанных из двойных шкур, тепло еле держится даже при разведенном огне. Всегда поддерживать его невозможно. В случае же бури надобно гасить огонь, так как приходится закрывать дымовое отверстие от снега.